




A l'attention de:
PREFECTURE - Saint Denis
PROTECTION CIVILE - Saint Denis



Bulletin d'activité du 13 Septembre 2016 - 17h00

Observatoire Volcanologique du Piton de la Fournaise

L'éruption qui a débuté le 11 Septembre à 8h41 (heure locale) se poursuit. Après une légère augmentation en début de journée, le trémor volcanique (indicateur de l'intensité éruptive en surface) a de nouveau baissé aux alentours de 11h00 (7h UTC) avant de se stabiliser de nouveau. Pour rappel, l'évolution de ce paramètre, à la baisse comme à la hausse, peut changer rapidement en fonction des variations d'alimentation en profondeur.

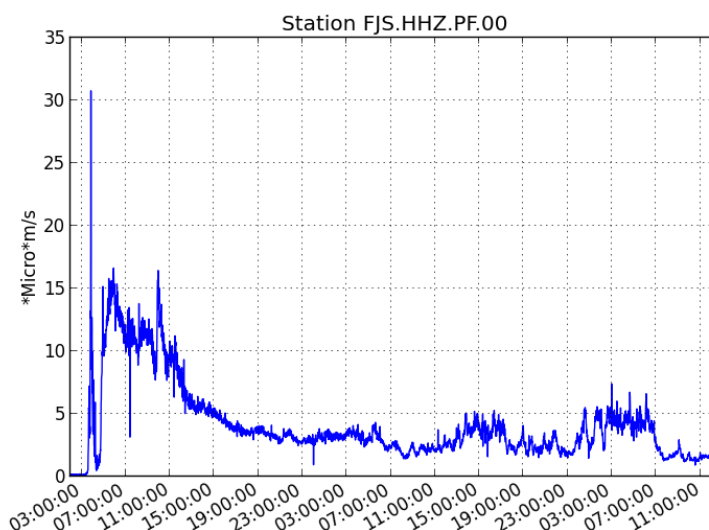


Figure 1 : Evolution du RSAM (indicateur du trémor volcanique et de l'intensité de l'éruption) entre 7h00 (3h UTC) le 11 Septembre et 16h30 (12h30 UTC) le 13 Septembre pour la station sismique de Faujas, localisée sur le flanc Nord du volcan.


Aucune déformation significative ni sismicité n'ont été enregistrées au cours de la journée.

Niveau d'alerte : Alerte 2-2 – Eruption en cours dans l'Enclos

Aline Peltier

I

QUE DU GLOBE DE PARIS



Directrice de l'Observatoire Volcanologique du
Piton de la Fournaise

INSTITUT DE PHYSIQUE DU GLOBE DE PARIS

OBSERVATOIRE VOLCANOLOGIQUE DU PITON DE LA FOURNAISE - 14 RN3 27^{ème} km -
97418 La Plaine des Cafres - Téléphone : + 262 (0)2 62 27 52 92 - Fax : + 262 (0)2 62 59 12 04